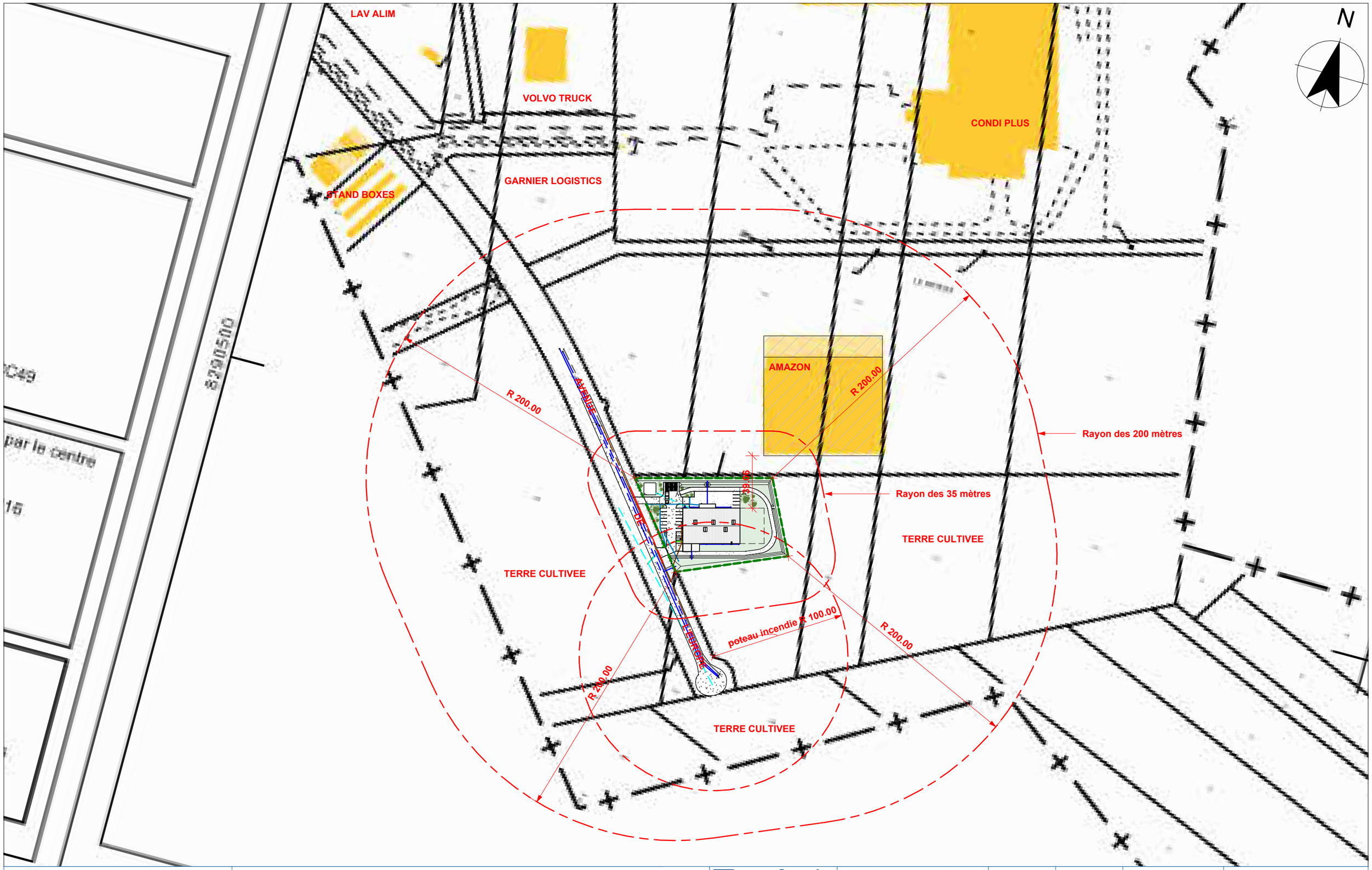

Partbike.fr
MOTORCYCLE RECYCLE

Construction d'un bâtiment industriel ICPE 2712

Avenue de l'Europe, 02430 GAUCHY

bâti TECH BUREAU D'ETUDES

B.E. bâtiTECH
8, boulevard Cordier
02100 SAINT QUENTIN
Tél. : 03.23.64.72.30
Couriel : contact@be-batitech.fr

PRO	V3.1	10/05/2023	Dalle bétons exterieur
PHASE	INDICE	DATE	MODIFICATION

N° DOSSIER : 1D22072

Dessiné par :	G.LEGROS	Vérifié par :	R.SEGARD	Echelle :	1 : 2500

Plan des abords de l'installation — **ICPE1**

Commune :
GAUCHY (340)

Numéro d'ordre du document d'arpentage : 570 A

Document vérifié et numéroté le 16/03/2023
A LAON PTGC
Par M. BOUSQUET DIDIER
CHEF DE CENTRE
Signé

SAINT QUENTIN
Cité Administrative
Rue Marcel Bleuet

02016 LAON Cedex
Téléphone : 03 23 26 28 60

sdif.laon@dgfip.finances.gouv.fr

DIRECTION GENERALE DES FINANCES PUBLIQUES

EXTRAIT DU PLAN CADASTRAL

CERTIFICATION
(Art. 25 du décret n° 55-471 du 30 avril 1955)

Le présent document d'arpentage, certifié par les propriétaires soussignés (3) a été établi (1) :

A - D'après les indications qu'ils ont fournies au bureau ;

B - En conformité d'un piquetage : ---------- effectué sur le terrain ;

C - D'après un plan d'arpentage ou de bornage, dont copie ci-jointe, dressé le ---------- par ---------- géomètre à ----------.

Les propriétaires déclarent avoir pris connaissance des informations portées au dos de la feuille remise 6463.

A ---------- , le ----------

Modification demandée par procès verbal du cadastre

(1) Rayer les mentions inutiles. La formule A n'est applicable que dans le cas d'une esquisse (plan rénové par voie de mise à jour). Dans la formule B, les propriétaires peuvent avoir effectué eux mêmes le piquetage.
(2) Qualité de la personne agréée (géomètre expert, inspecteur, géomètre ou technicien retraité du cadastre, etc ...).
(3) Précisez les noms et qualité du signataire s'il est différent du propriétaire (mandataire, avoué, représentant qualifié de l'autorité expropriant, etc...).

Section : ZI
Feuille(s) : 000 ZI 01
Qualité du plan : P5 ou CP [40 cm]

Echelle d'origine : 1/2000
Echelle d'édition : 1/1500
Date de l'édition : 16/03/2023
Support numérique : ----------

D'après le document d'arpentage dressé

Par cabinet pascal leduc (2)

Réf. :

Le 16/03/2023

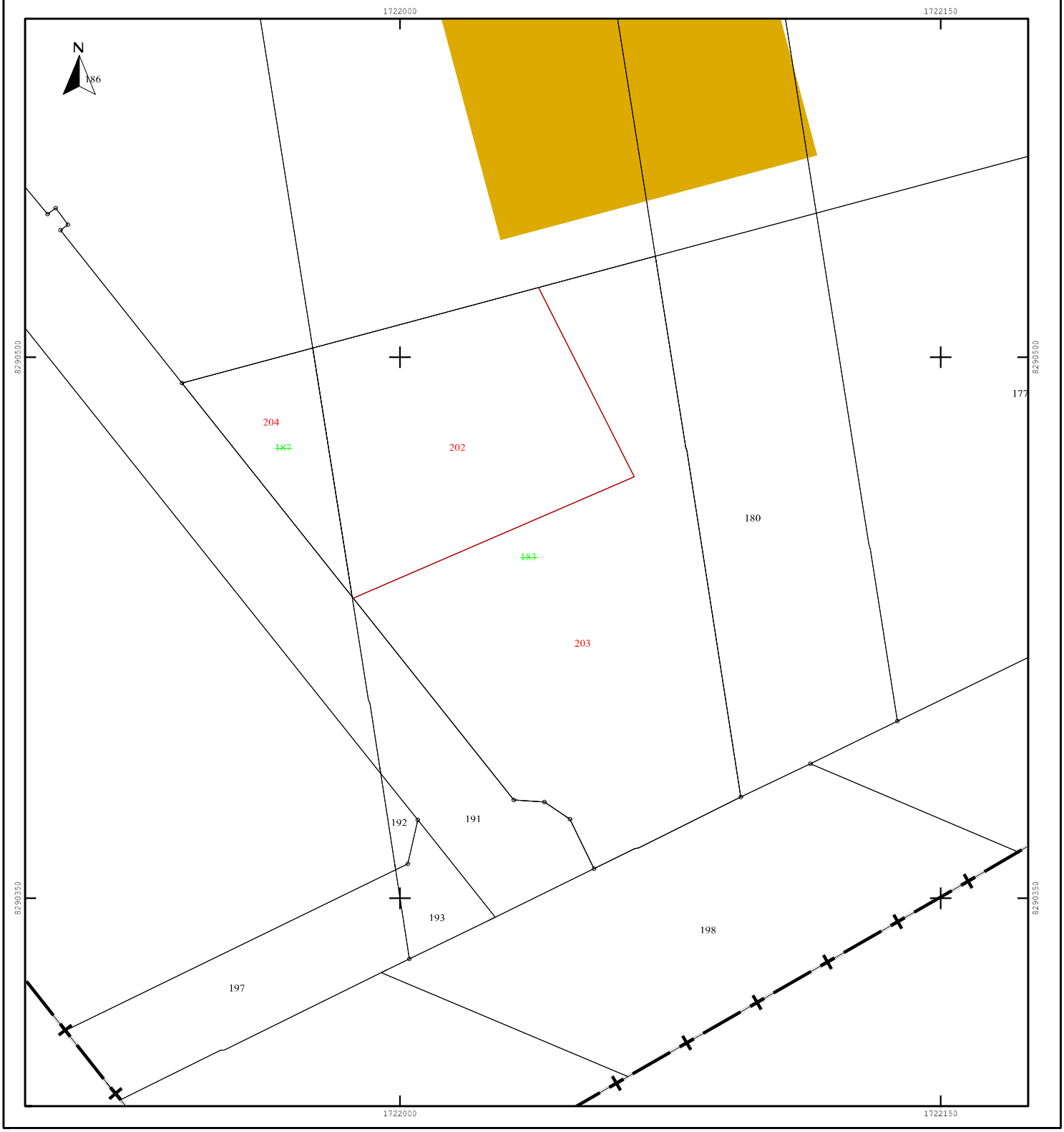

DEPARTEMENT DE l'AISNE
Commune de GAUCHY
Section ZI
Lieudit : Le Royeux

Propriété de la SEDA

PLAN DE BORNAGE

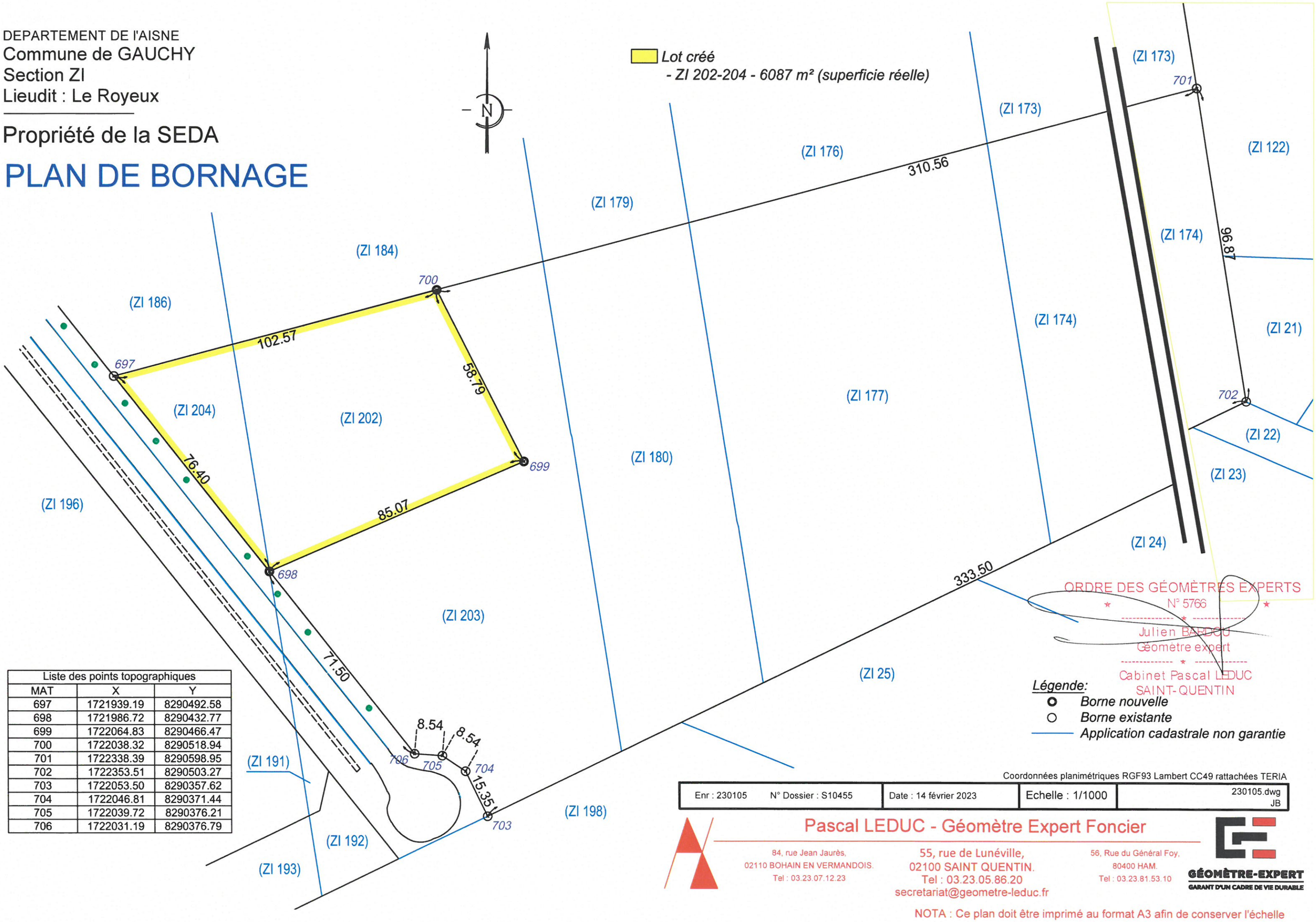

Liste des points topographiques		
MAT	X	Y
697	1721939.19	8290492.58
698	1721986.72	8290432.77
699	1722064.83	8290466.47
700	1722038.32	8290518.94
701	1722338.39	8290598.95
702	1722353.51	8290503.27
703	1722053.50	8290357.62
704	1722046.81	8290371.44
705	1722039.72	8290376.21
706	1722031.19	8290376.79

Coordonnées planimétriques RGF93 Lambert CC49 rattachées TERIA

Enr : 230105 N° Dossier : S10455	Date : 14 février 2023	Echelle : 1/1000	230105.dwg JB

Pascal LEDUC - Géomètre Expert Foncier

84, rue Jean Jaurès,
02110 BOHAIN EN VERMANDOIS.
Tel : 03.23.07.12.23

55, rue de Lunéville,
02100 SAINT QUENTIN.
Tel : 03.23.05.86.20
secretariat@geometre-leduc.fr

56, Rue du Général Foy,
80400 HAM.
Tel : 03.23.81.53.10

GÉOMÈTRE-EXPERT
GARANT D'UN CADRE DE VIE DURABLE

NOTA : Ce plan doit être imprimé au format A3 afin de conserver l'échelle